


START




Nadmořská výška je **A**xx m



Kousek od výchozích souřadnic je tato křižovatka. Můžeš si vybrat, jestli pojeděš vlevo nebo vpravo, vzdálenost k cíli je oběma směry zhruba stejná. Nazpátek to můžeš vzít druhou stranou...

(Kontrolní součet: $A+B+C+D=17$)

Cesta vpravo:



Kousek před křižovatkou je na dodatkové tabulce pod objížďkou údaj **x**D t.



Před křižovatkou je rozcestník cyklostezek. Číslo cyklostezky vedoucí do Vyššího Brodu je **C**x.



Na křižovatkě je tabulka s označením cyklostezky **x**Bxx.




U téhle skalky zastav a za ní najdi asi 1m vysoký pařez těsně u velkého kamene. Tam se dozvíš, kde má hnízdo „Divnej pták“, kterej kešku hlídá a vlastním tělem zahřívá...

Cesta vlevo:



Na křižovatce je rozcestník na kamenném sloupku. Žofínský prales je **B**,x km daleko.




Žofínský prales se nachází v nadmořské výšce **xCx-xxx** m.n.m.



Asi 125 m SV směrem od této křižovatky najdeš historický hraniční kámen. **D** = rozdíl prvních dvou číslic v letopočtu na kameni.



Až se vrátíš od kamene, dej se směrem vzhůru do kopce.



U téhle skalky zastav a za ní najdi asi 1m vysoký pařez těsně u velkého kamene. Tam se dozvíš, kde má hnízdo „Divnej pták“, kterej kešku hlídá a vlastním tělem zahřívá...